

**ОБЩЕСТВО С ОГРАНИЧЕННОЙ ОТВЕТСТВЕННОСТЬЮ
«АРХИТЕКТУРНО-ПРОЕКТНАЯ МАСТЕРСКАЯ»**

Свидетельство о допуске к определенному виду или видам работ, которые оказывают влияние на безопасность объектов капитального строительства
№ П2-148-1-0083 19 июня 2012 г.

Экз. №

Проект межевания территории в границах села Ширяево
городского округа Жигулевск Самарской области

Проект межевания территории

Основная часть

Шифр 07/21-ППТ

Том 3

Самара 2021 г.

**ОБЩЕСТВО С ОГРАНИЧЕННОЙ ОТВЕТСТВЕННОСТЬЮ
«АРХИТЕКТУРНО-ПРОЕКТНАЯ МАСТЕРСКАЯ»**

Свидетельство о допуске к определенному виду или видам работ, которые оказывают влияние на безопасность объектов капитального строительства
№ П2-148-1-0083 19 июня 2012 г.

Экз. №

**Проект межевания территории в границах села Ширяево
городского округа Жигулевск Самарской области**

Проект межевания территории

Основная часть

Шифр 07/21-ППТ

Том 3

Директор

С.О. Айвазян

Главный инженер проекта

М.В. Арзянцев

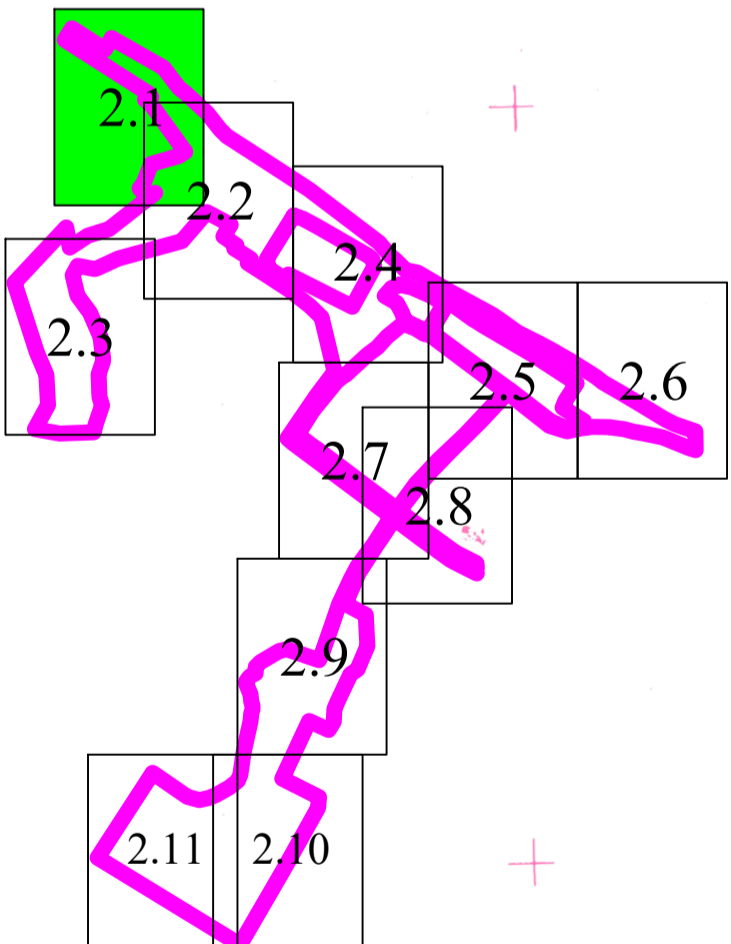
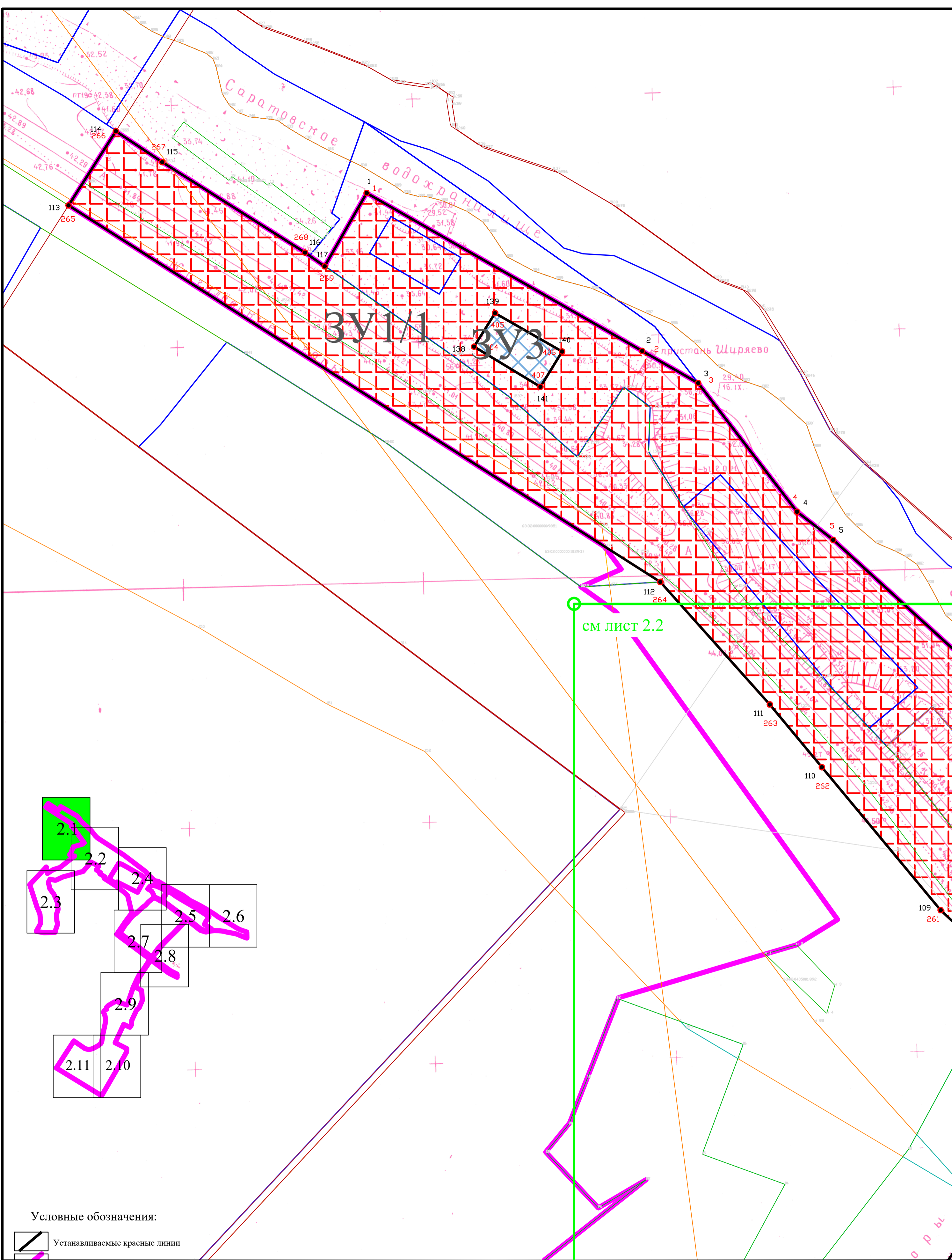
Самара 2021 г.

Состав проектной документации:








Номер тома	Наименование	Примечание
1	Основная часть. Проект планировки территории.	
2	Обосновывающая часть. Проект планировки территории.	
3	Основная часть. Проект межевания территории.	
4	Обосновывающая часть. Проект межевания территории.	



Основная часть проекта межевания территории:

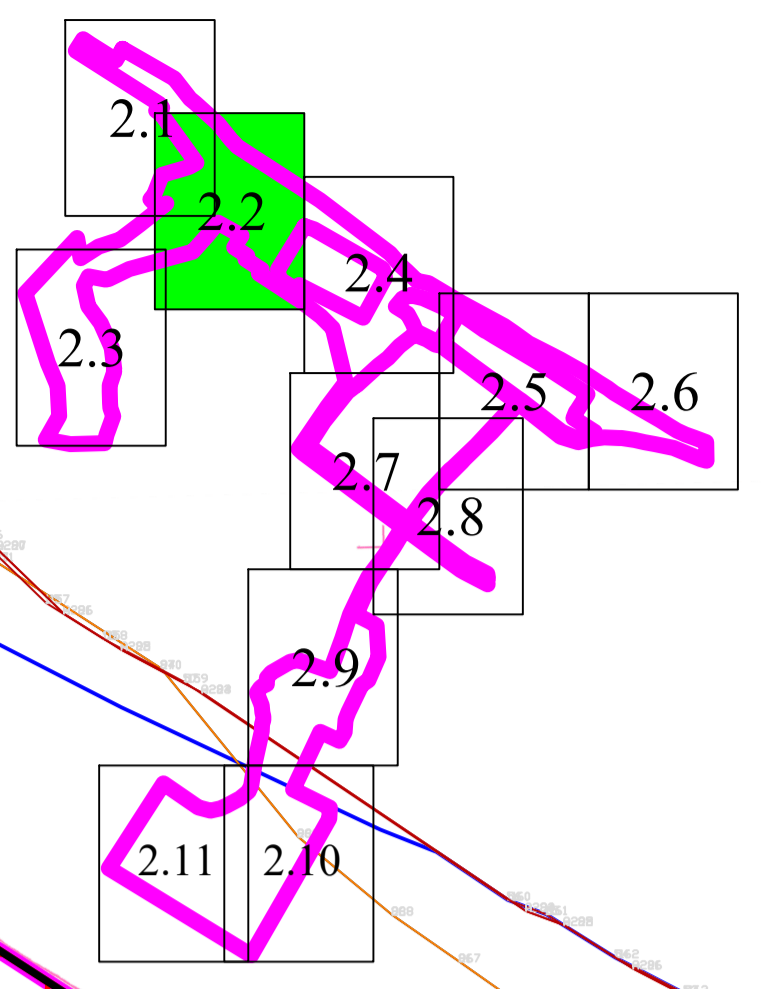
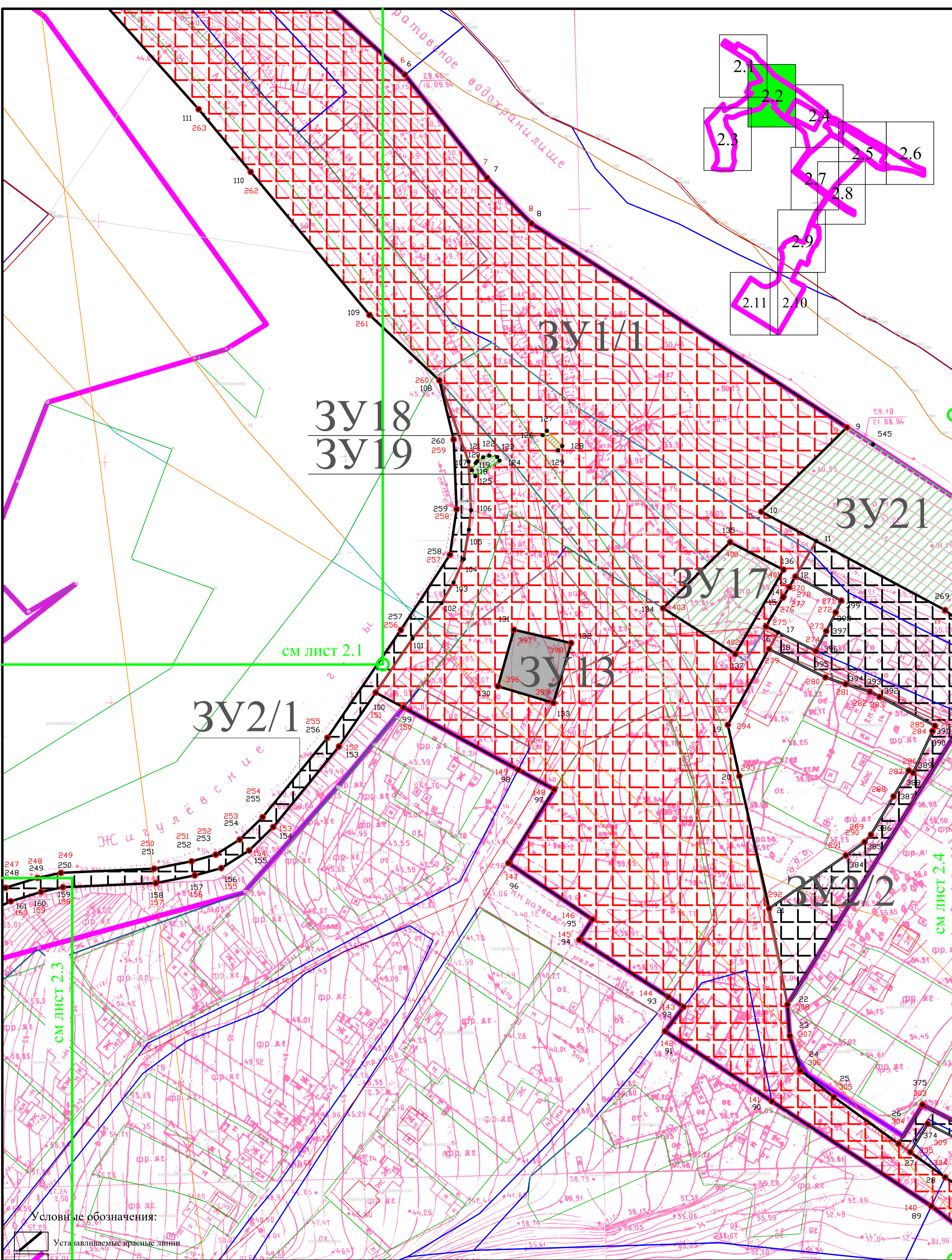
№ П.П.	Название	Лист
1	ОСНОВНАЯ ЧАСТЬ ПРОЕКТА МЕЖЕВАНИЯ ТЕРРИТОРИИ	
Графическая часть		
2	Чертёж межевания территории. М 1:5000.	1
3	Чертёж межевания территории. М 1:1000.	2.1-2.11



Условные обозначения:

-  Устанавливаемые красные линии
-  Границы разработки ППТ
-  Граница кадастровых кварталов
-  Границы участков, стоящих на кадастровом учете
-  Границы зданий, стоящих на кадастровом учете
-  Границы территориальных зон
-  Линия совмещения с другим листом
- 1 Номер поворотной точки образуемого земельного участка
- 1 Номер поворотной точки устанавливаемых красных линий

07/21-ПМТ					
Проект межевания территории в границах села Ширяево городского округа Жигулевск Самарской области					
Изм.	Код.ч.	Лист	№ док.	Подпись	Дата
					
ГИП Разработал				Арзянцев М.В. Адонина А.В.	
Проект межевания территории. Основная (утверждаемая) часть.				Стадия ППТ	Лист 2.1
Чертеж межевания территории. М 1:1000.					Листов 2.11



см лист 2.1

см лист 2.3

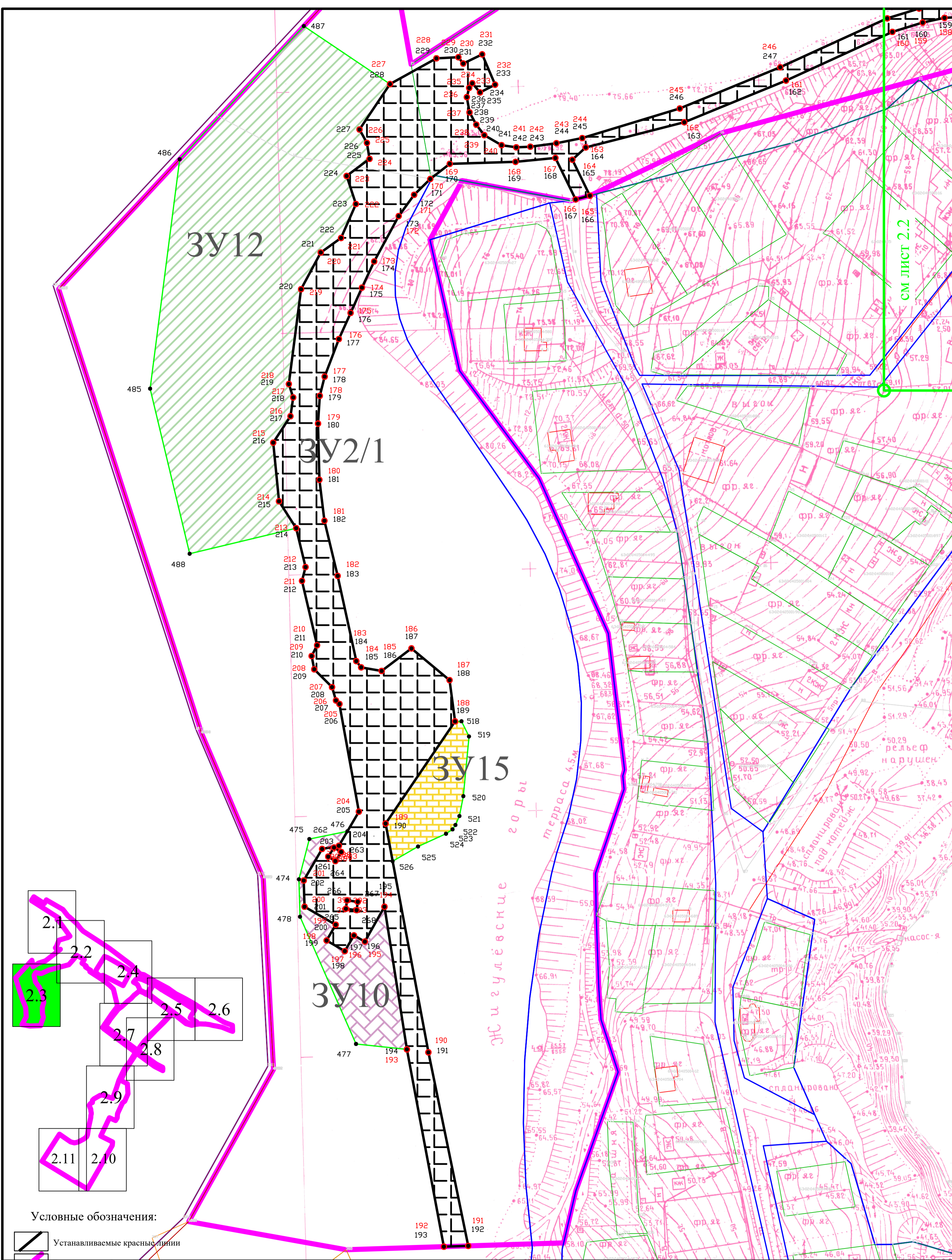
см лист 2.4

Условные обозначения:

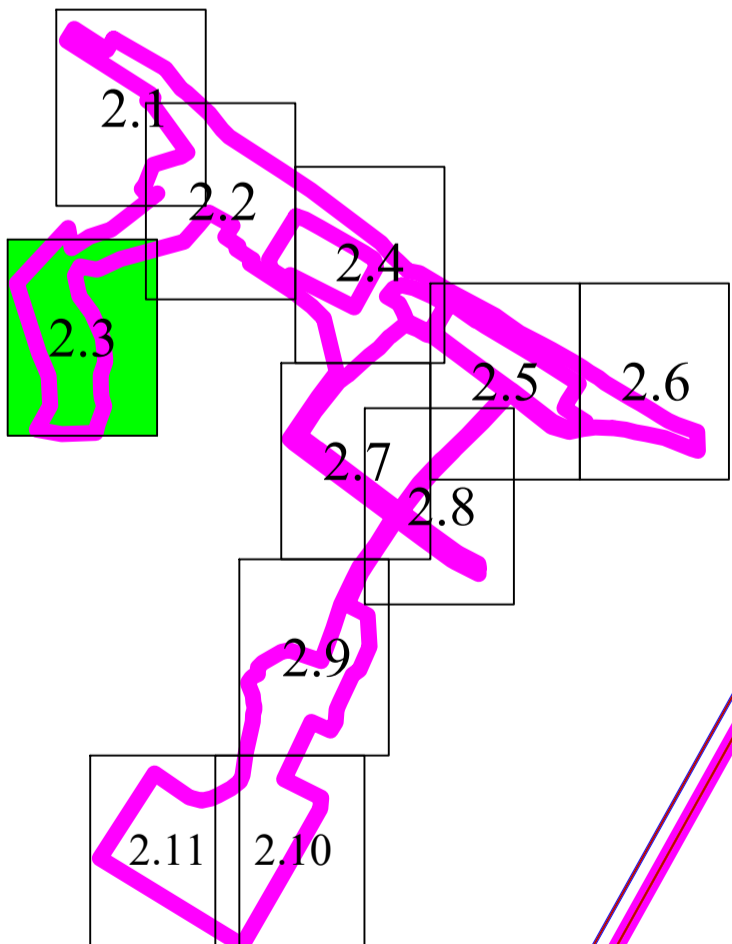
- Устанавливаемые красные линии
- Границы разработки ППТ
- Граница кадастровых кварталов
- Границы участков, стоящих на кадастровом учете
- Границы зданий, стоящих на кадастровом учете
- Границы территориальных зон
- Линия совмещения с другим листом
- 1 Номер поворотной точки образуемого земельного участка
- 1 Номер поворотной точки устанавливаемых красных линий

Изм.	Код.уч.	Лист	№ док.	Подпись	Дата

07/21-ПМТ					
Проект межевания территории в границах села Ширяево городского округа Жигулевск Самарской области					
Проект межевания территории. Основная (утверждаемая) часть.			Стадия	Лист	Листов
			ППТ	2.2	
Чертеж межевания территории. М 1:1000.			ООО «АПМ» г. Самара 2021 г.		



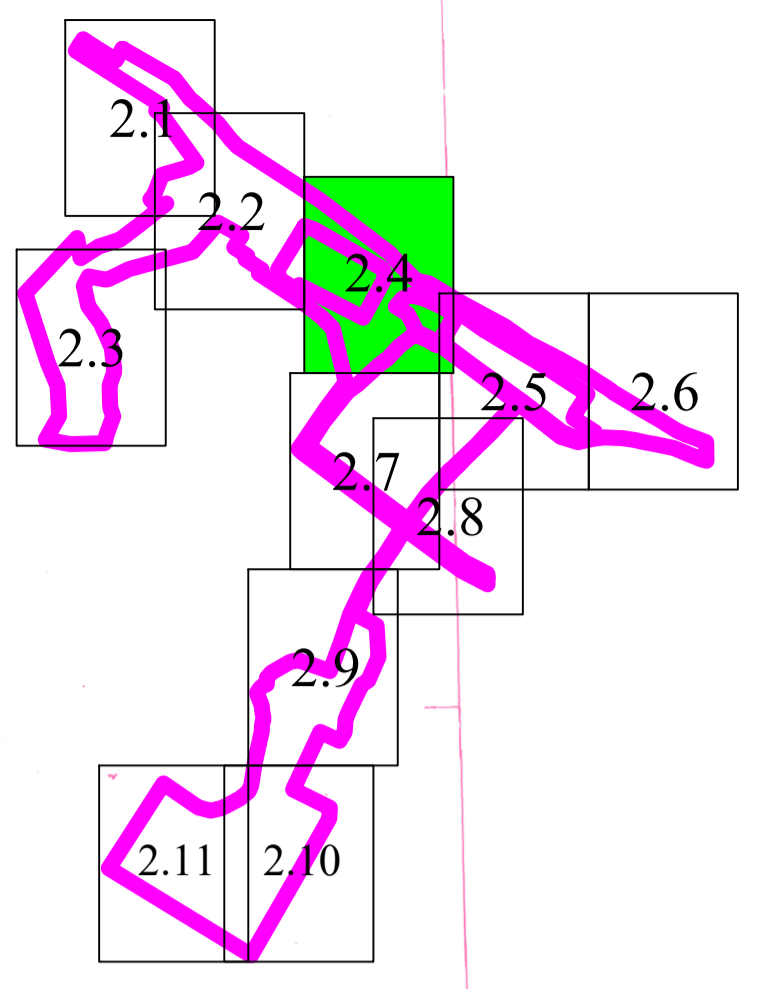
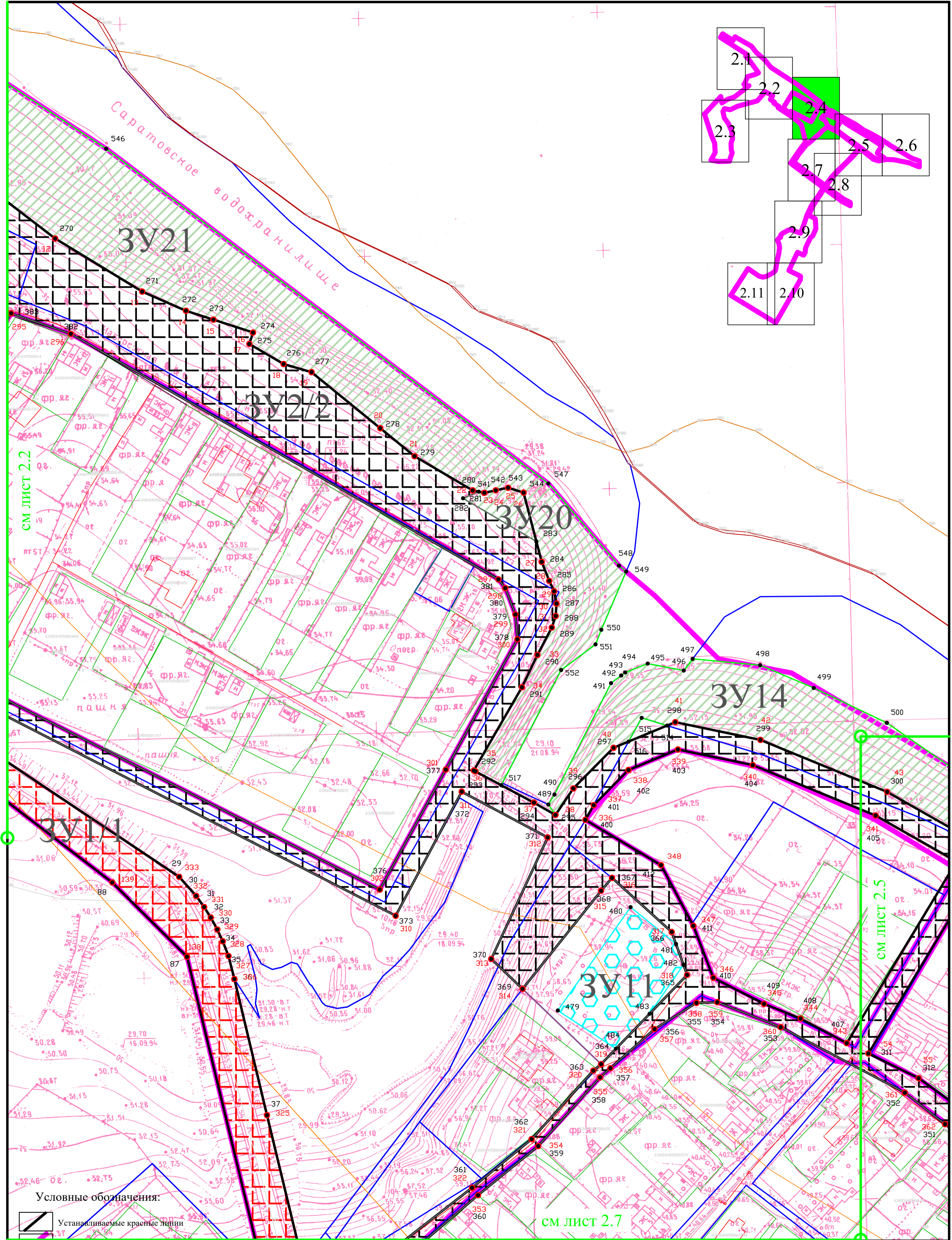
СМ ЛИСТ 2.2




Условные обозначения:

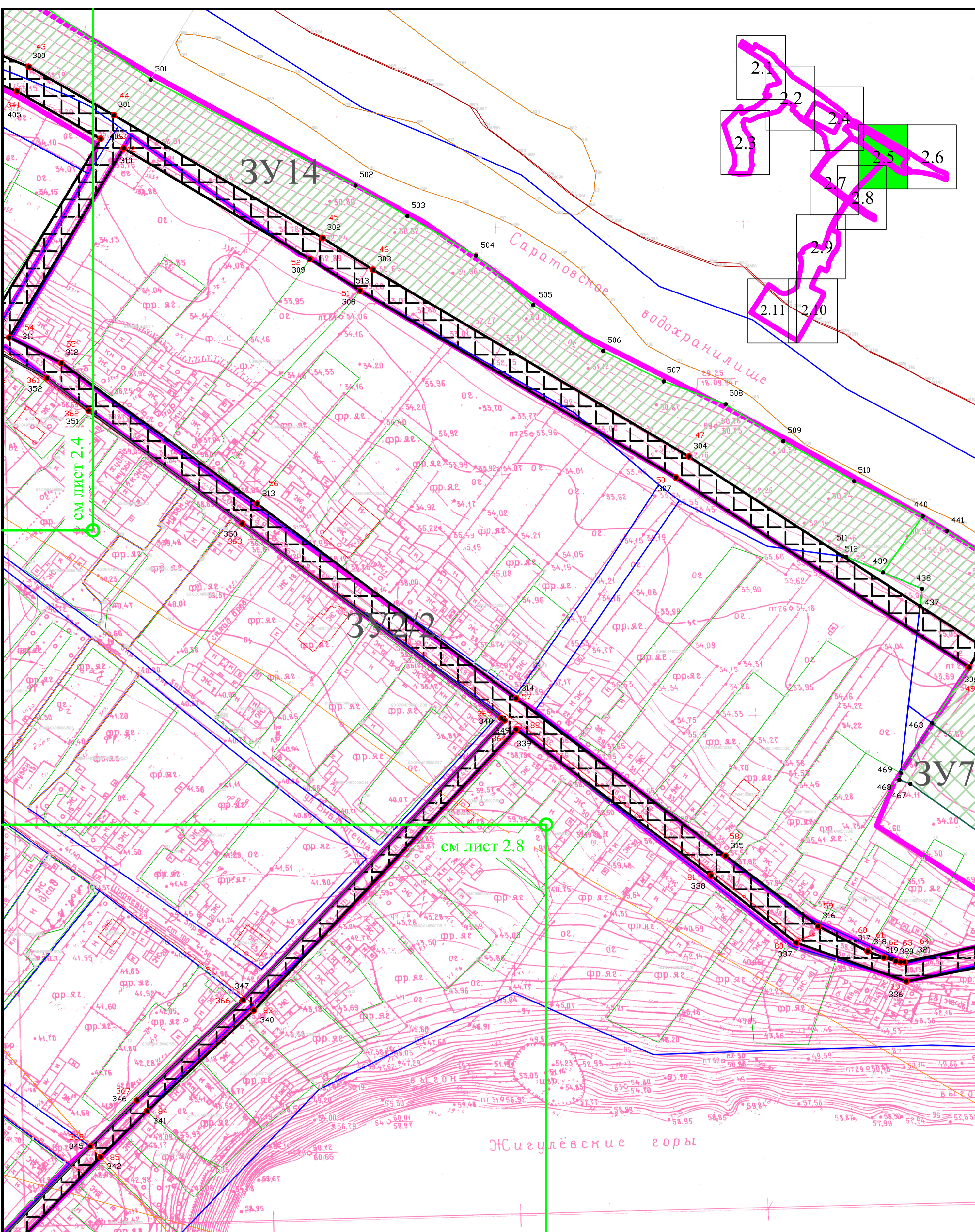
- Устанавливаемые красные линии
- Границы разработки ППТ
- Граница кадастровых кварталов
- Границы участков, стоящих на кадастровом учете
- Границы зданий, стоящих на кадастровом учете
- Границы территориальных зон
- Линия совмещения с другим листом
- 1 Номер поворотной точки образуемого земельного участка
- 1 Номер поворотной точки устанавливаемых красных линий

					07/21-ПМТ				
					Проект межевания территории в границах села Ширяево городского округа Жигулевск Самарской области				
Изм.	Код.уч.	Лист	№ док.	Подпись	Дата	Проект межевания территории. Основная (утверждаемая) часть.	Стадия	Лист	Листов
							ППТ	2.3	
					Чертёж межевания территории. М 1:1000.			ООО «АПМ» г. Самара 2021 г.	













- Условные обозначения:
- Устанавливаемые красные линии
 - Границы разработки ППТ
 - Граница кадастровых кварталов
 - Границы участков, стоящих на кадастровом учете
 - Границы зданий, стоящих на кадастровом учете
 - Границы территориальных зон
 - Линия совмещения с другим листом
 - 1 Номер поворотной точки образуемого земельного участка
 - 1 Номер поворотной точки устанавливаемых красных линий

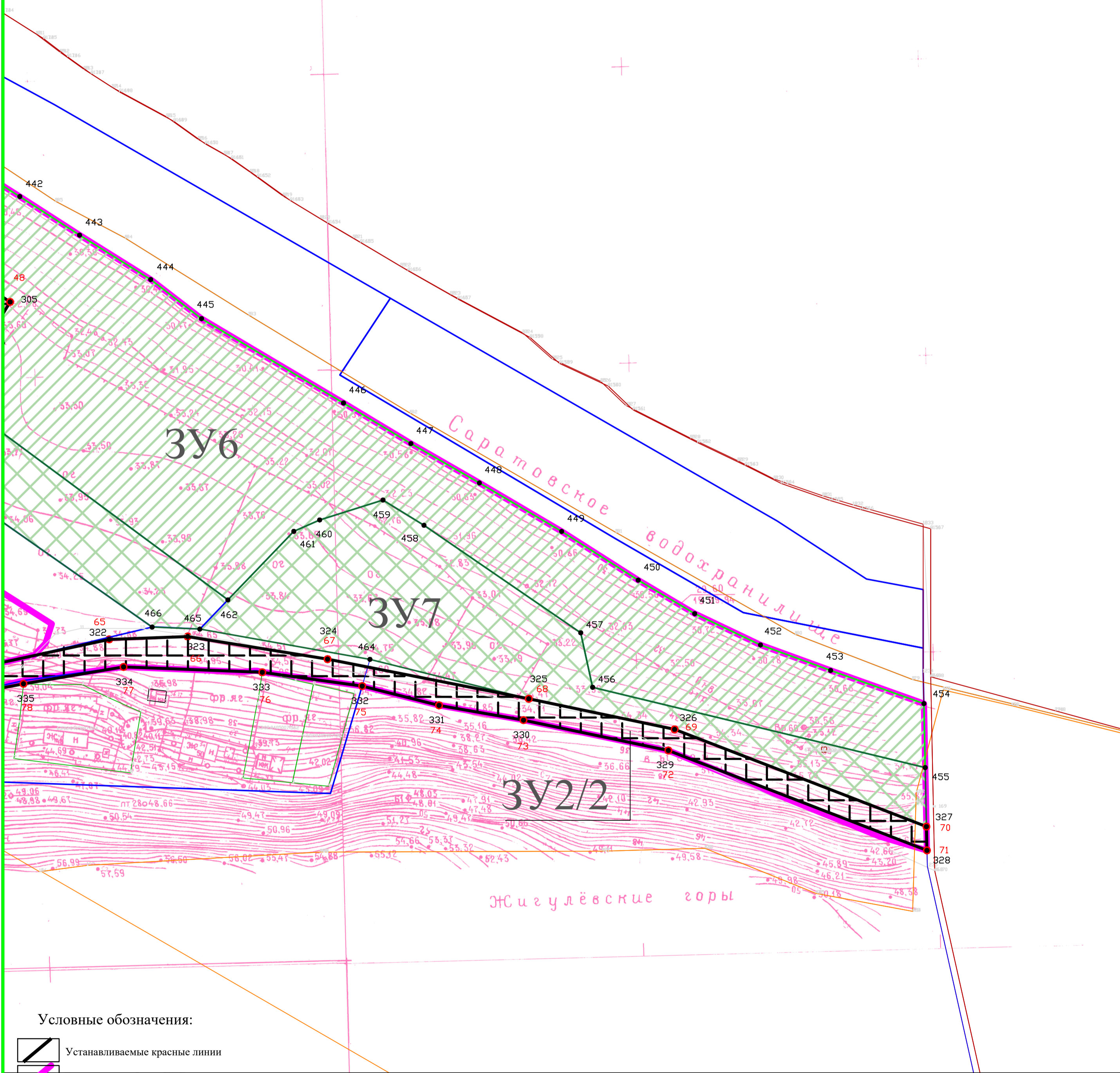
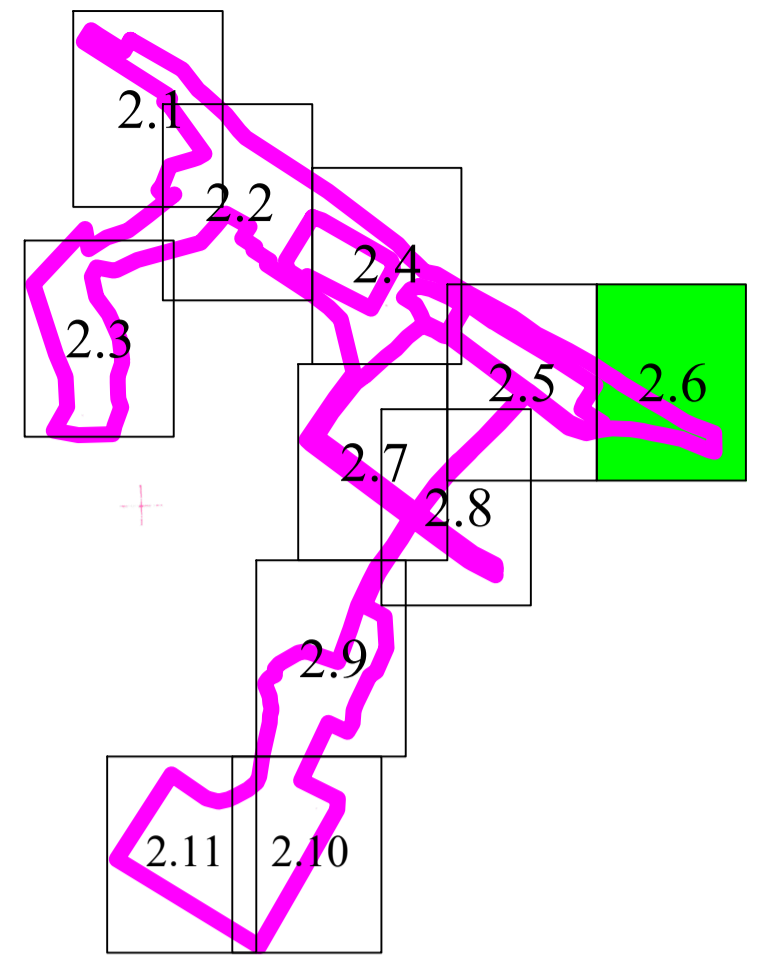
					07/21-ПМТ					
					Проект межевания территории в границах села Ширяево городского округа Жигулевск Самарской области					
Изм.	Код.уч.	Лист	№ док.	Подпись	Дата	Проект межевания территории. Основная (утверждаемая) часть.		Стадия	Лист	Листов
								ППТ	24	
ГИП Разработал					Аржанцев М.В. Адонина А.В.		Чертёж межевания территории. М 1:1000.		 ООО «АПМ» г. Самара 2021 г.	



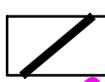




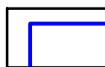



Условные обозначения:



-  Устанавливаемые красные линии
-  Границы разработки ППТ
-  Граница кадастровых кварталов
-  Границы участков, стоящих на кадастровом учете
-  Границы зданий, стоящих на кадастровом учете
-  Границы территориальных зон
-  Линия совмещения с другим листом
-  1 Номер поворотной точки образуемого земельного участка
-  1 Номер поворотной точки устанавливаемых красных линий

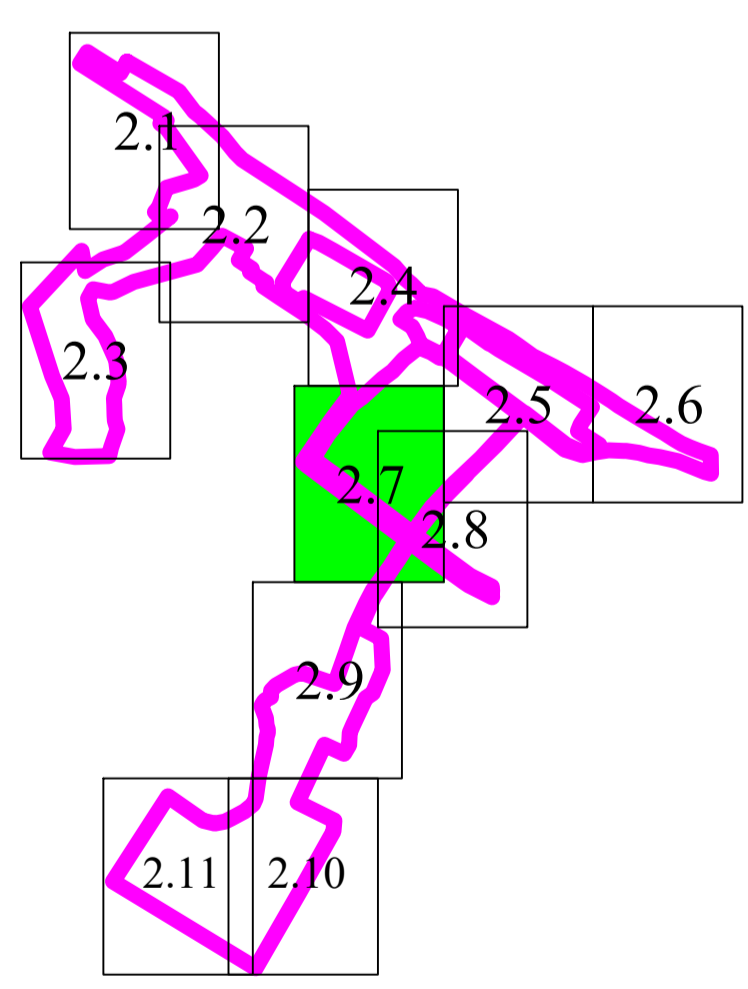
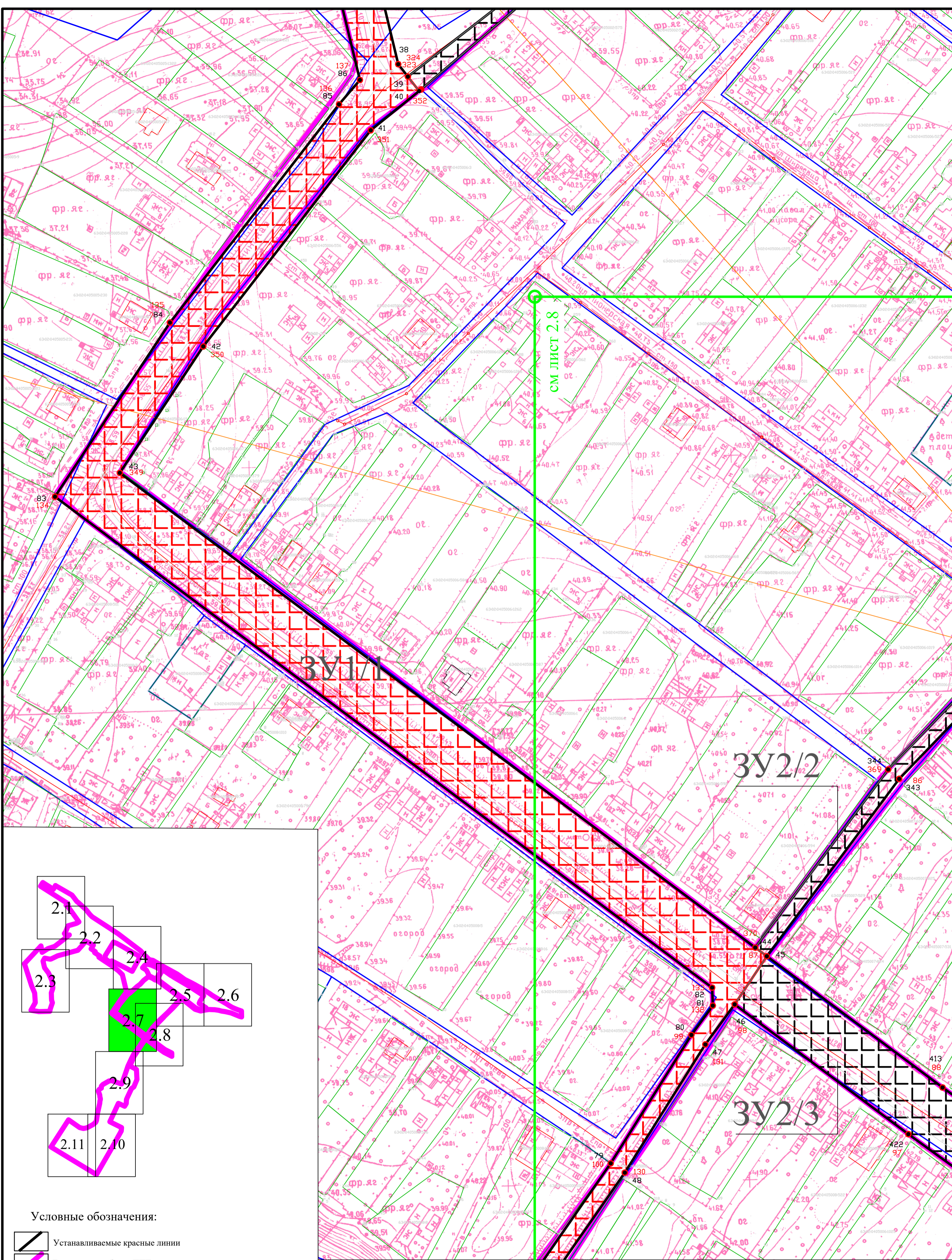
					07/21-ПМТ		
					Проект межевания территории в границах села Ширяево городского округа Жигулёвск Самарской области		
Изм.	Код.уч.	Лист	№ док.	Подпись	Дата		
				Арзянцев М.В. Адонина А.В.		[Signature]	
Проект межевания территории. Основная (утверждаемая) часть.						Стадия ППТ	Лист 2.5
Чертеж межевания территории. М 1:1000.						 ООО «АПМ» г. Самара 2021 г.	












Условные обозначения:



-  Устанавливаемые красные линии
-  Границы разработки ППТ
-  Граница кадастровых кварталов
-  Границы участков, стоящих на кадастровом учете
-  Границы зданий, стоящих на кадастровом учете
-  Границы территориальных зон
-  Линия совмещения с другим листом
-  1 Номер поворотной точки образуемого земельного участка
-  1 Номер поворотной точки устанавливаемых красных линий

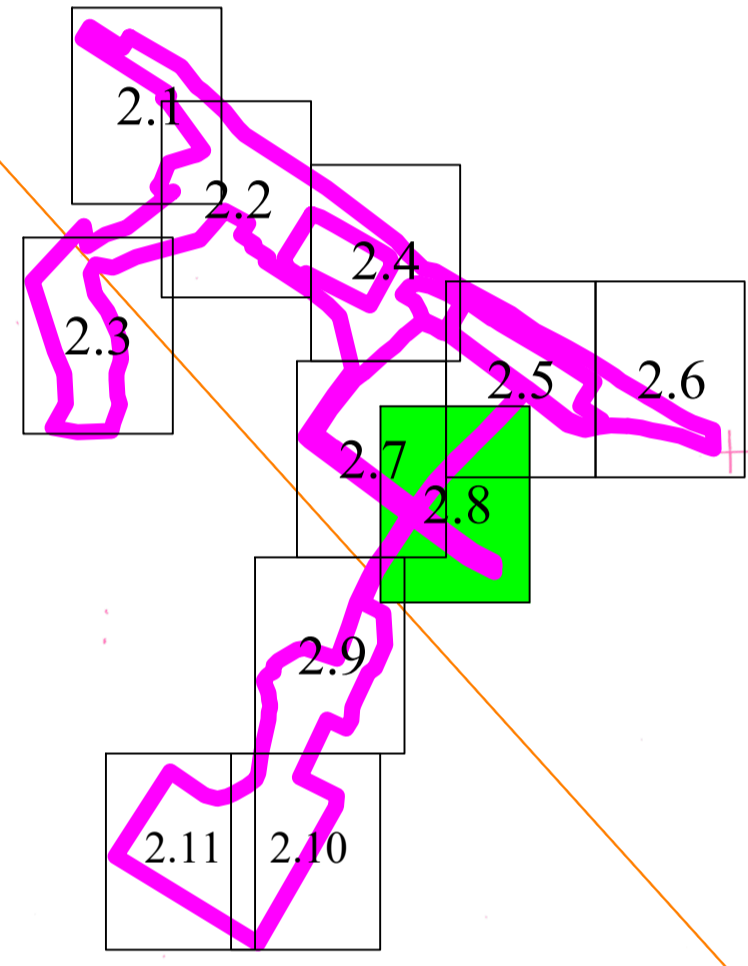
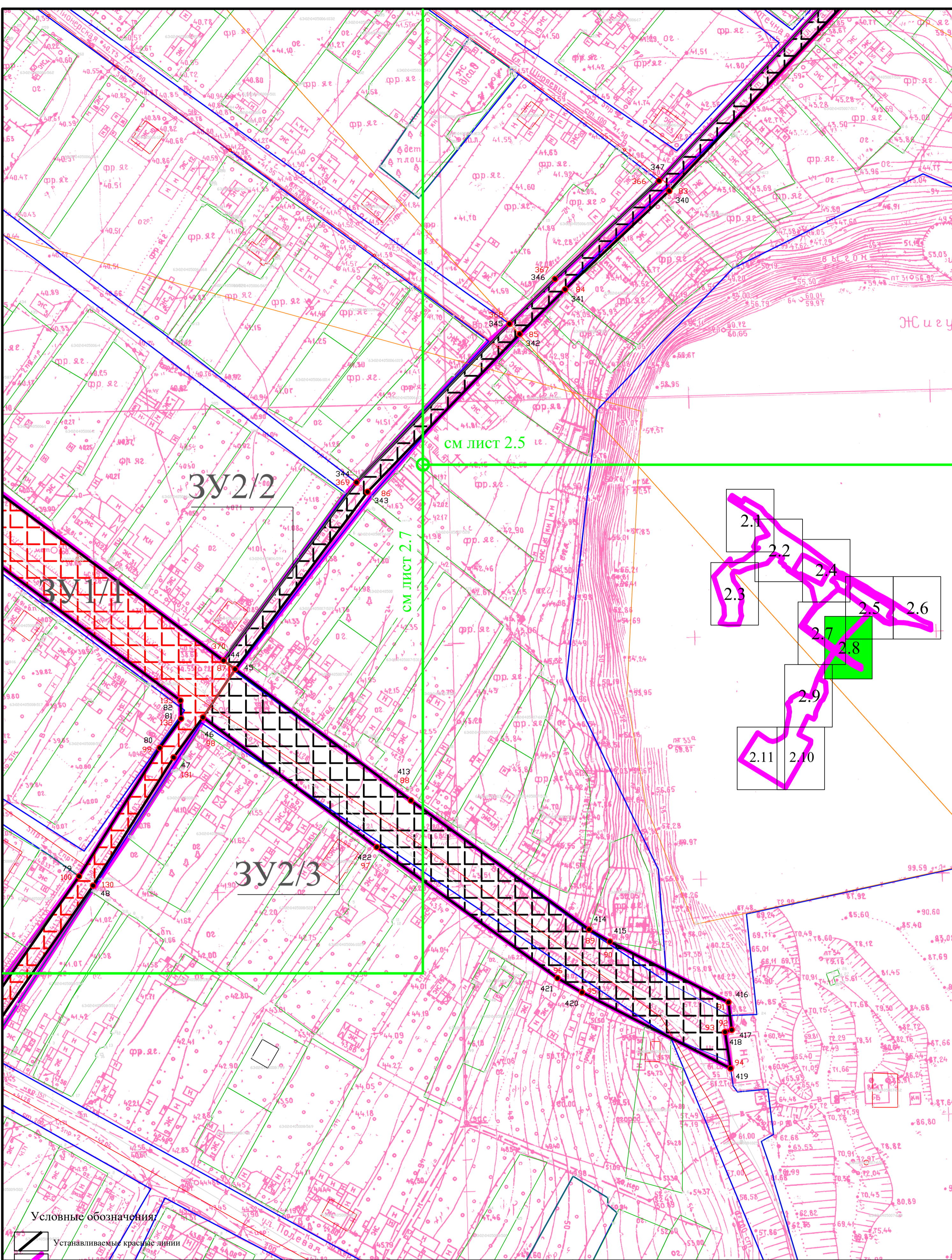
07/21-ПМТ					
Проект межевания территории в границах села Ширяево городского округа Жигулёвск Самарской области					
Изм.	Код.уч.	Лист	№ док.	Подпись	Дата
					
ГИП Разработал				Аржанцев М.В. Адонина А.В.	
Проект межевания территории. Основная (утверждаемая) часть.				Стадия ППТ	Лист 2.6
Чертеж межевания территории. М 1:1000.				 ООО «АПМ» г. Самара 2021 г.	












Условные обозначения:



-  Устанавливаемые красные линии
-  Границы разработки ППТ
-  Граница кадастровых кварталов
-  Границы участков, стоящих на кадастровом учете
-  Границы зданий, стоящих на кадастровом учете
-  Границы территориальных зон
-  Линия совмещения с другим листом
-  1 Номер поворотной точки образуемого земельного участка
-  1 Номер поворотной точки устанавливаемых красных линий

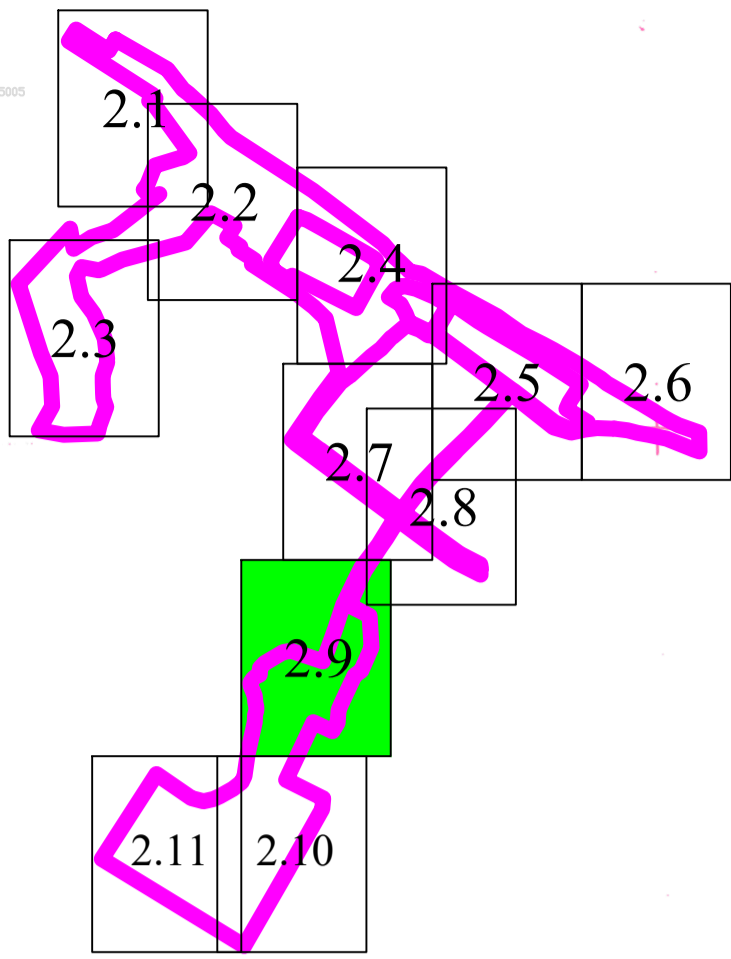
					07/21-ПМТ				
					Проект межевания территории в границах села Ширяево городского округа Жигулевск Самарской области				
Изм.	Код.уч.	Лист	№ док.	Подпись	Дата	Проект межевания территории. Основная (утверждаемая) часть.	Стадия	Лист	Листов
							ППТ	2.7	
					Чертёж межевания территории. М 1:1000.			 ООО «АПМ» г. Самара 2021 г.	



Условные обозначения

-  Устанавливаемые красные линии
-  Границы разработки ППТ
-  Граница кадастровых кварталов
-  Границы участков, стоящих на кадастровом учете
-  Границы зданий, стоящих на кадастровом учете
-  Границы территориальных зон
-  Линия совмещения с другим листом
-  1 Номер поворотной точки образуемого земельного участка
-  1 Номер поворотной точки устанавливаемых красных линий

					07/21-ПМТ				
					Проект межевания территории в границах села Ширяево городского округа Жигулевск Самарской области				
Изм.	Код.уч.	Лист	№ док.	Подпись	Дата	Проект межевания территории. Основная (утверждаемая) часть.	Стадия	Лист	Листов
							ППТ	2,8	
					Чертёж межевания территории. М 1:1000.			 ООО «АПМ» г. Самара 2021 г.	










3У1/1


3У16

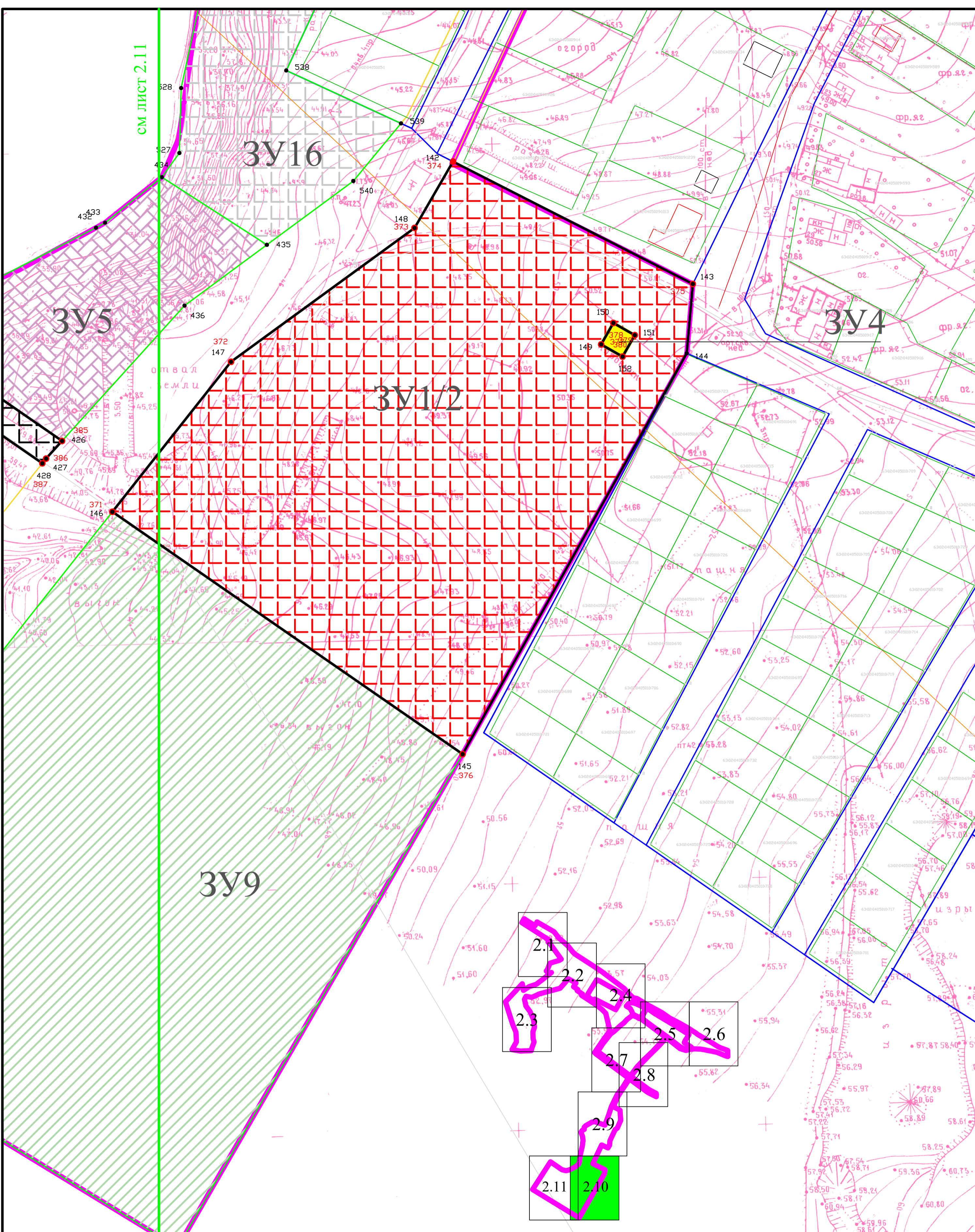
3У8

см лист 2.8

Условные обозначения:








-  Устанавливаемые красные линии
-  Границы разработки ППТ
-  Граница кадастровых кварталов
-  Границы участков, стоящих на кадастровом учете
-  Границы зданий, стоящих на кадастровом учете
-  Границы территориальных зон
-  Линия совмещения с другим листом
- 1 Номер поворотной точки образуемого земельного участка
- 1 Номер поворотной точки устанавливаемых красных линий

					07/21-ПМТ					
					Проект межевания территории в границах села Ширяево городского округа Жигулевск Самарской области					
Изм.	Код.уч.	Лист	№ док.	Подпись	Дата	Проект межевания территории. Основная (утверждаемая) часть.	Статья	Лист	Листов	
							ППТ	2,9		
					Чертёж межевания территории. М 1:1000.			 ООО «АПМ» г. Самара 2021 г.		

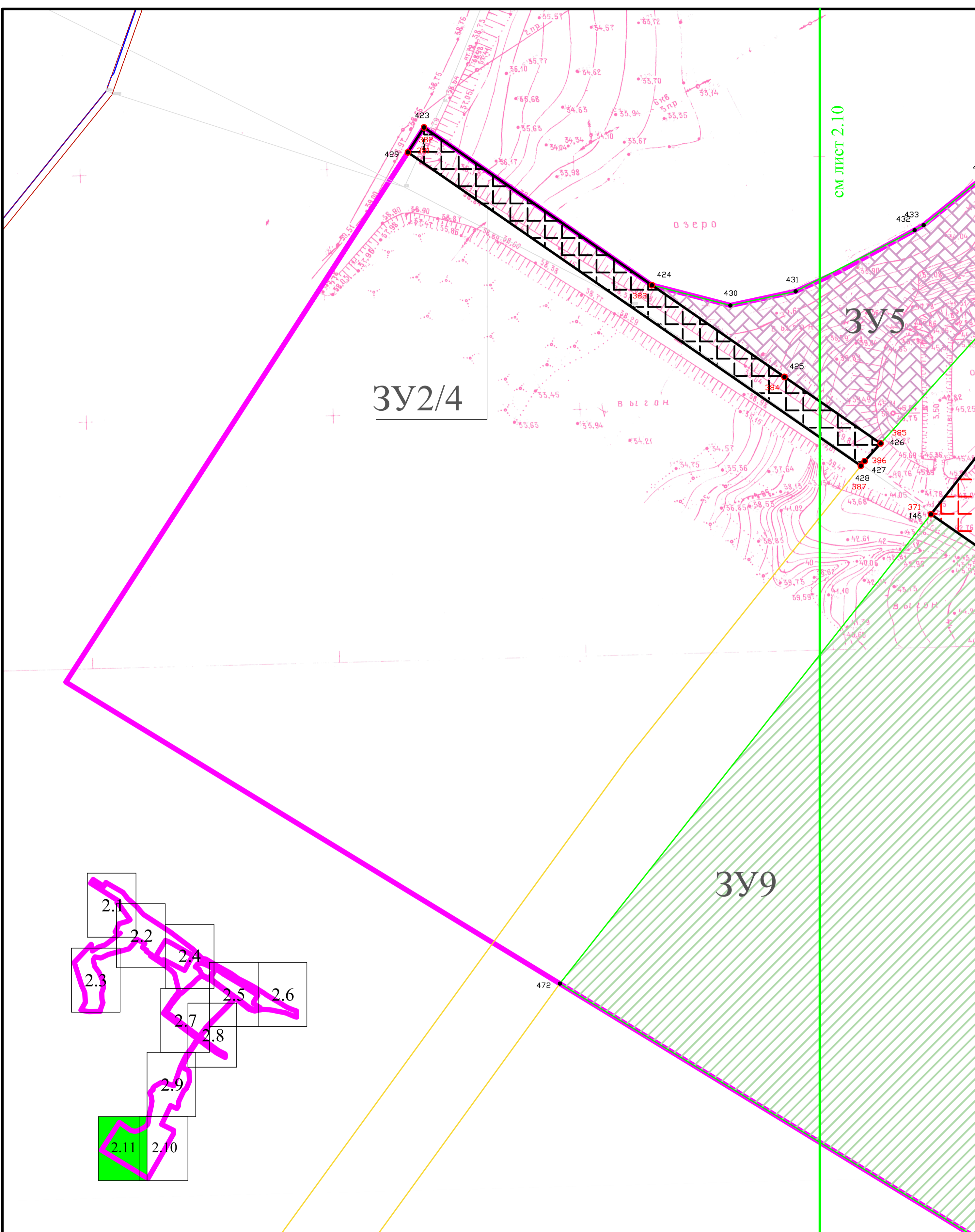


СМ ЛИСТ 2.11

Условные обозначения

-  Устанавливаемые красные линии
-  Границы разработки ЛПД
-  Граница кадастровых кварталов
-  Границы участков, стоящих на кадастровом учете
-  Границы зданий, стоящих на кадастровом учете
-  Границы территориальных зон
-  Линия совмещения с другим листом
- 1 Номер поворотной точки образуемого земельного участка
- 1 Номер поворотной точки устанавливаемых красных линий

						07/21-ПМТ			
						Проект межевания территории в границах села Ширяево городского округа Жигулевск Самарской области			
Изм.	Код.уч.	Лист	№ док.	Подпись	Дата	Проект межевания территории. Основная (утверждаемая) часть.	Стадия	Лист	Листов
							ПМТ	2.10	
						Чертеж межевания территории. М 1:1000.	 ООО «АПМ» г. Самара 2021 г.		

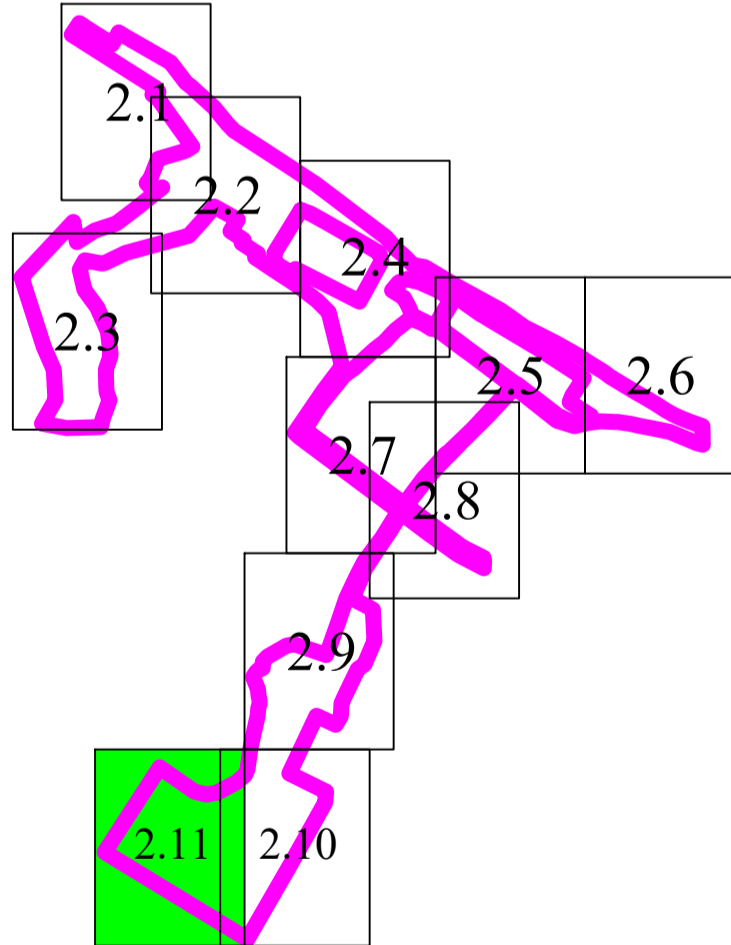


3У2/4

СМ ЛИСТ 2.10

3У5

3У9



Условные обозначения:

- Устанавливаемые красные линии
- Границы разработки ППТ
- Граница кадастровых кварталов
- Границы участков, стоящих на кадастровом учете
- Границы зданий, стоящих на кадастровом учете
- Границы территориальных зон
- Линия совмещения с другим листом
- 1 Номер поворотной точки образуемого земельного участка
- 1 Номер поворотной точки устанавливаемых красных линий

						07/21-ПМТ			
						Проект межевания территории в границах села Ширяево городского округа Жигулевск Самарской области			
Изм.	Код.уч.	Лист	№ док.	Подпись	Дата	Проект межевания территории. Основная (утверждаемая) часть.	Стадия	Лист	Листов
							ППТ	2.11	
ГИП Разработал						Арзянцев М.В. Адонина А.В.			
Чертёж межевания территории. М 1:1000.								ООО «АПМ» г. Самара 2021 г.	